

Ville & Nature

Schéma directeur d'aménagement de voiries de Yenne

MOA : *Ville de Yenne*

Réalisation : 2022

Mission : *Schéma Directeur précédé d'un DIAG + AVP sur 3 périmètres*

Nombres d'habitants : 3 100

Enjeux urbains

- Conforter l'identité patrimoniale historique du périmètre du centre-bourg médiéval
- Améliorer la lisibilité des différents espaces et révéler la morphologie de la ville,
- Unifier le périmètre par l'aménagement, établir une cohérence d'ensemble


Enjeux paysagers et d'espaces-publics

- Créer / révéler l'identité des lieux existante et à venir
- Qualifier et valoriser l'espace-public en relation avec ses usages
- Développer une trame verte jardinée de centre-village

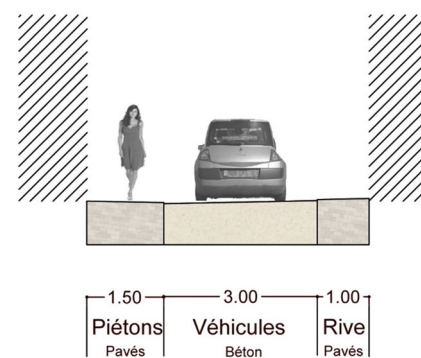
Enjeux de déplacement

- Améliorer la place et le confort des espaces alloués aux piétons. Equilibrer piétonnisation et place de la voiture
- Définir une place des cyclistes dans l'espace-public
- Renforcer la lisibilité des équipements et accompagner par la signalétique les déplacements

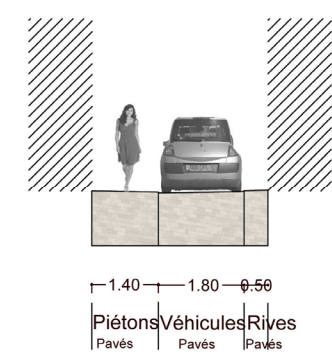
Venelle en zone de rencontre



Rue en zone 30



Rue étroite en zone de rencontre



Avenue en zone à 50

